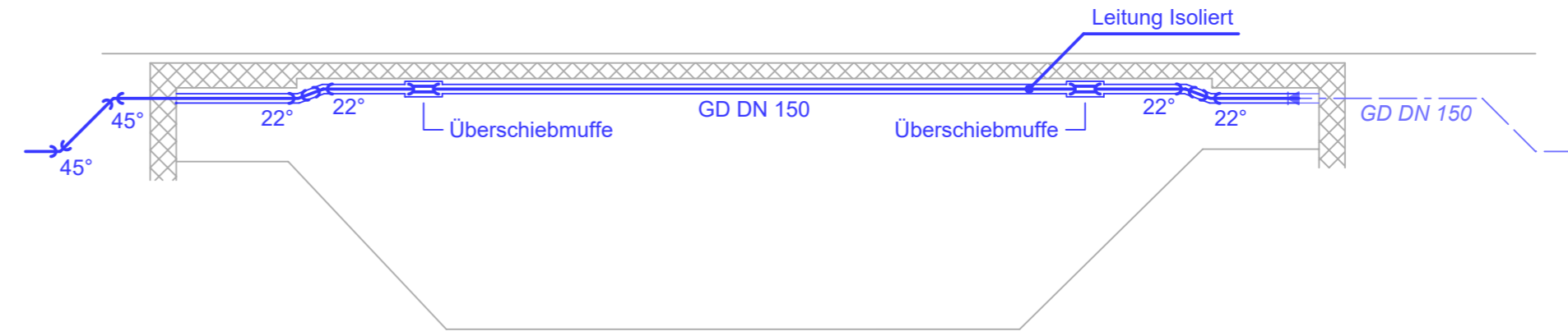
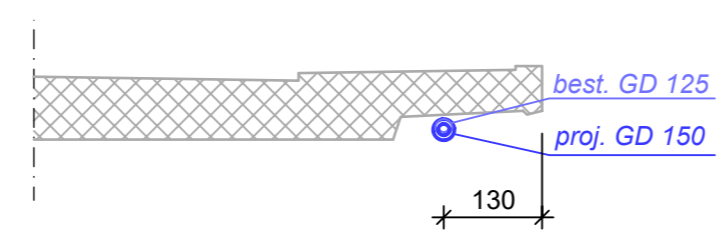


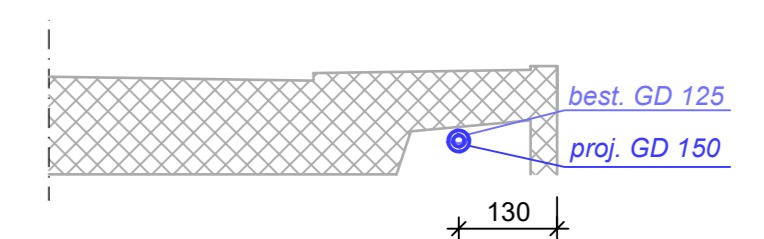
Längsschnitt 1:100 1-1



Querschnitt 1:100 2-2



Querschnitt 1:100 3-3



Legende	
Bestehende Werkleitungen	Projektierte Werkleitungen
Regenabwasser	
Schmutzabwasser	
Wasser	Wasser
Signalkabel WV	
Gas	
Elektrizität	
Telefon	
Television	
Fernwärme	
Strassenbeleuchtung	

Als Grundlage für den Werkleitungsplan dienen Leitungangaben der verschiedenen Werke, sowie alte Planunterlagen. Teilweise korrespondieren diese Grundlagen nicht miteinander bzw. weisen Differenzen auf.

Für die Richtigkeit und Vollständigkeit der eingetragenen Leitungen oder unterirdischen Anlagen leistet die ZEO AG keine Gewähr.

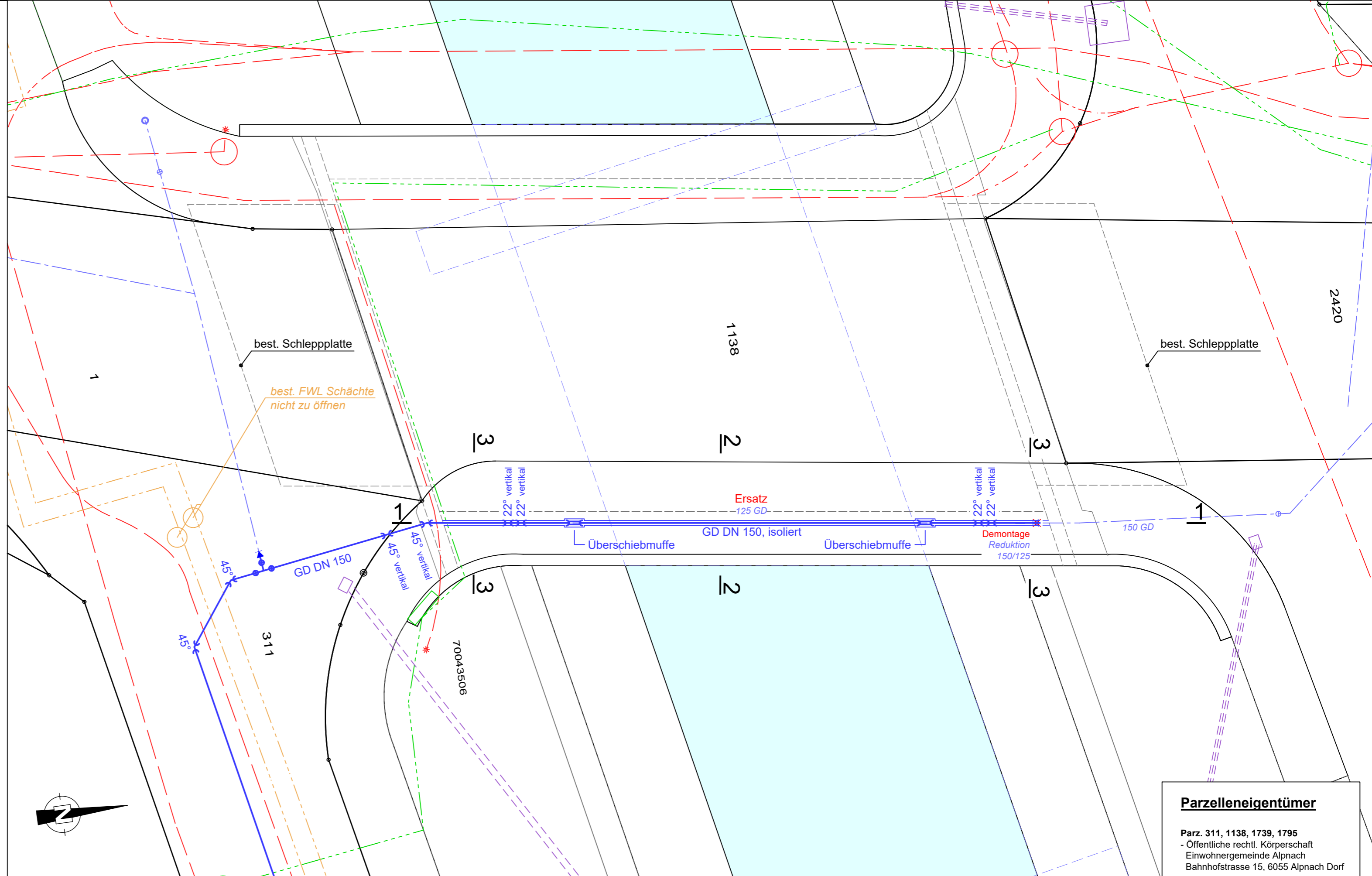
Die Ausführung der projektierten Medienleitungen erfolgt nach Angabe der jeweiligen Werke

Kanton Obwalden
Gemeinde Alpnach

Wasserleitung Dammstrasse - Brünigstrasse

Bauprojekt

Einwohnergemeinde Alpnach
Bahnhofstrasse 15, 6055 Alpnach Dorf



Situation Querung Kleine Schliere		221160
Grundriss und Schnitte		Objekt Nr.
		2
Datum :	01.02.2023	Plan Nr.
Massstab :	1:100	
Gez.	rl	Vis.
	tz	

INGENIEURBÜRO ZEO AG
Brünigstrasse 12
6055 Alpnach Dorf

ZEO

Telefon 041 672 70 60
E-Mail alpnach@zeo.ch

Alpnach · Giswil · Emmenbrücke · Engelberg · Stansstad · Kägiswil

Parzelleneigentümer

Parz. 311, 1138, 1739, 1795
- Öffentliche rechtl. Körperschaft
Einwohnergemeinde Alpnach
Bahnhofstrasse 15, 6055 Alpnach Dorf

Parz. 1829
- Öffentliche rechtl. Körperschaft
Korporation Alpnach
Chilcherlistrasse 8, 6055 Alpnach Dorf

Datum :	Änderungen:	Index	Zeichner