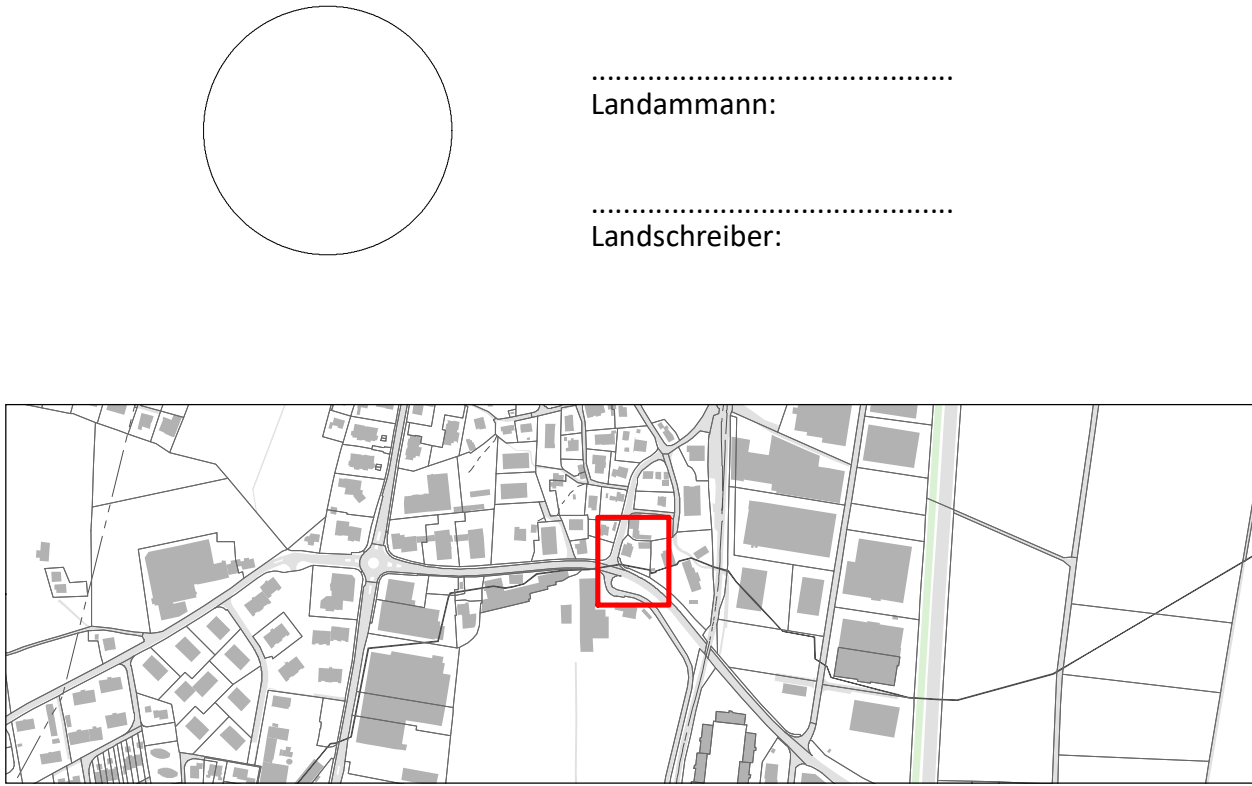


Verzicht Festlegung Gewässerraum Sagenbach

im Bereich der Bauzone Parzelle Nr. 1133

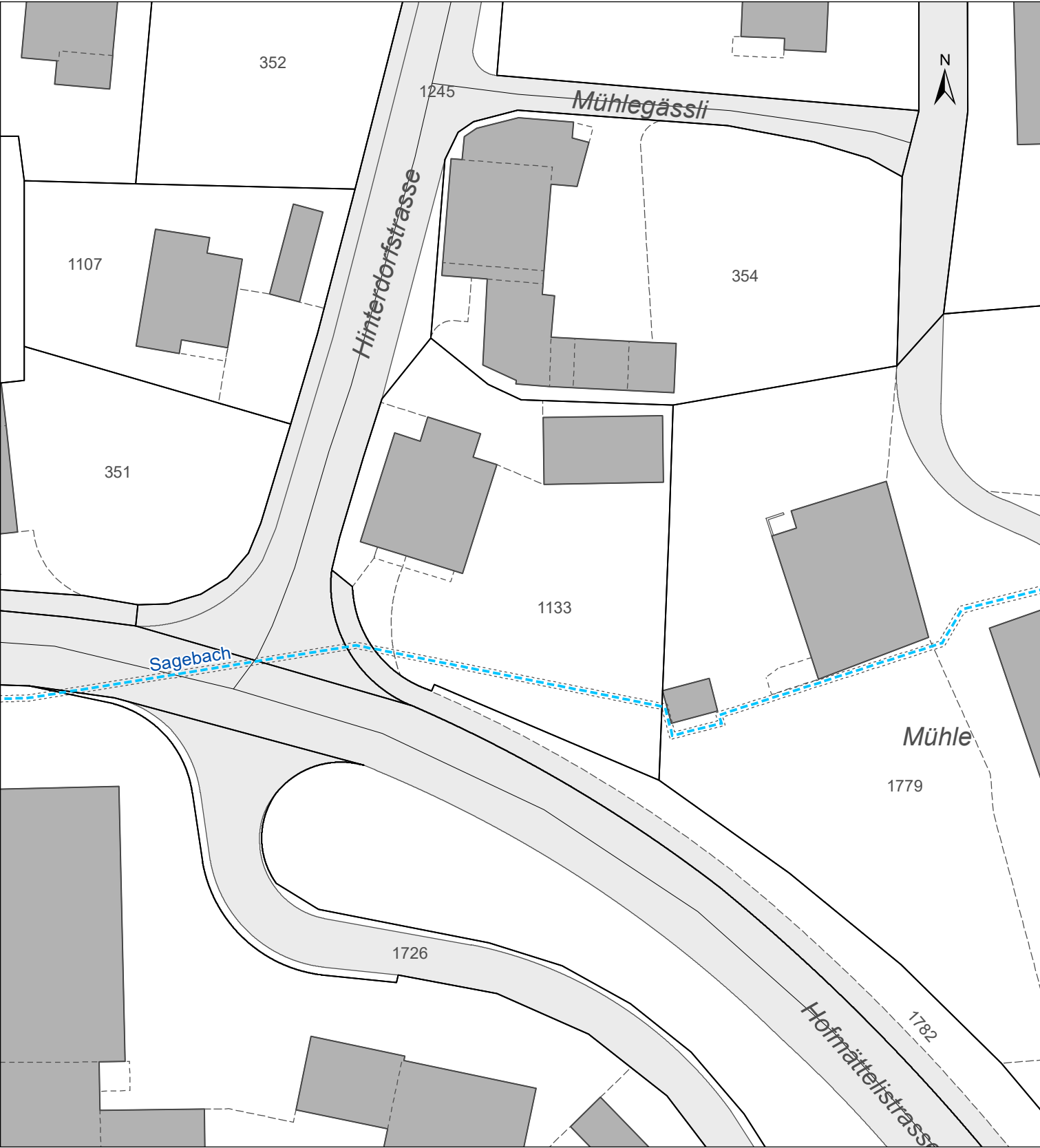
Öffentliche Auflage vom 28. Mai 2025 bis 27. Juni 2025

Vom Regierungsrat gemäss Beschluss Nr. vom erlassen.



Ausschnitt Fließgewässerkarte Gewässerräume (nicht Gegenstand des Verfahrens)

"Bestehend"

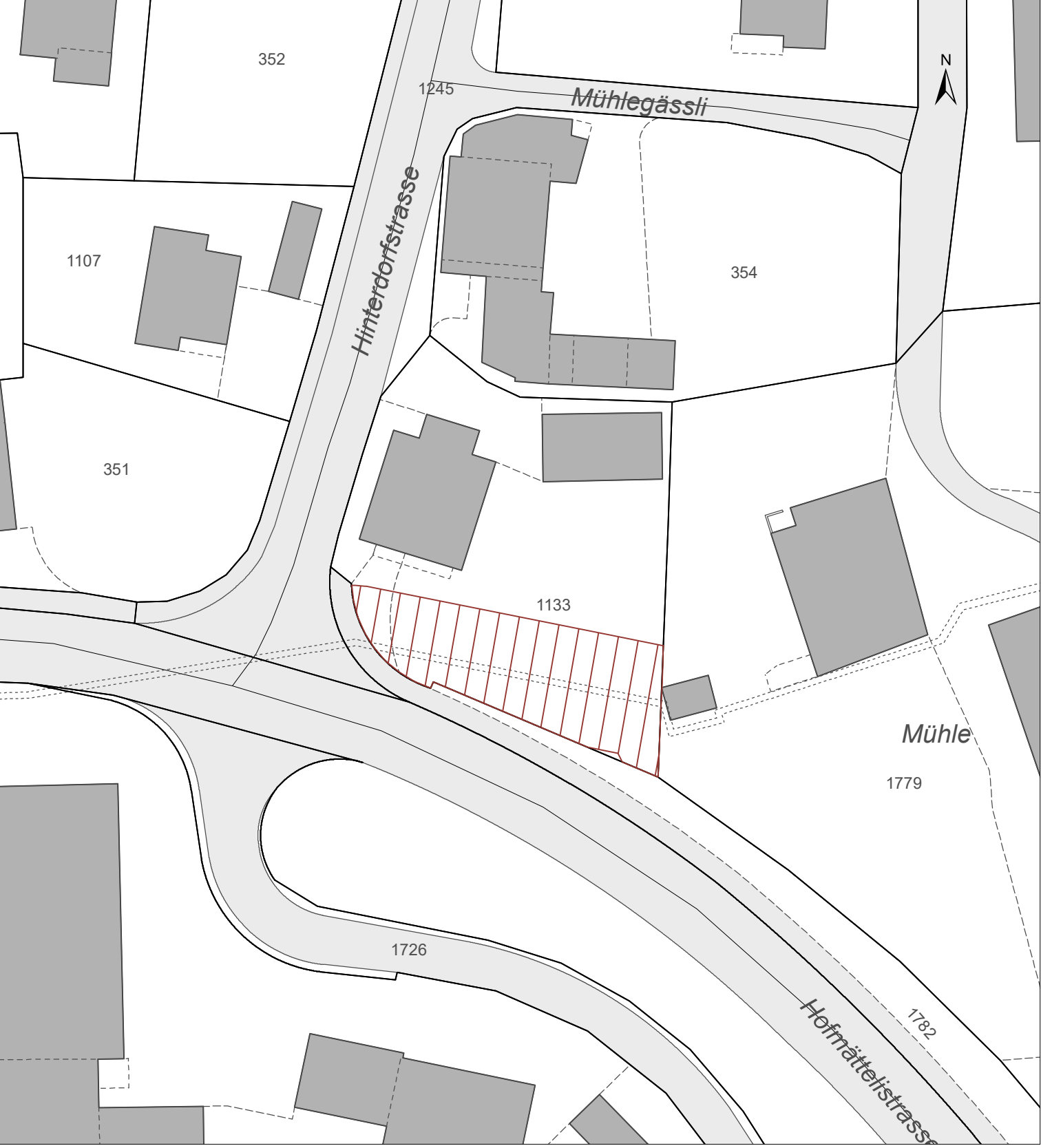


Legende (orientierend)


 Fließendes Gewässer eingedolt

Ausschnitt mit Änderungen (Gegenstand des Verfahrens)

"Differenz"

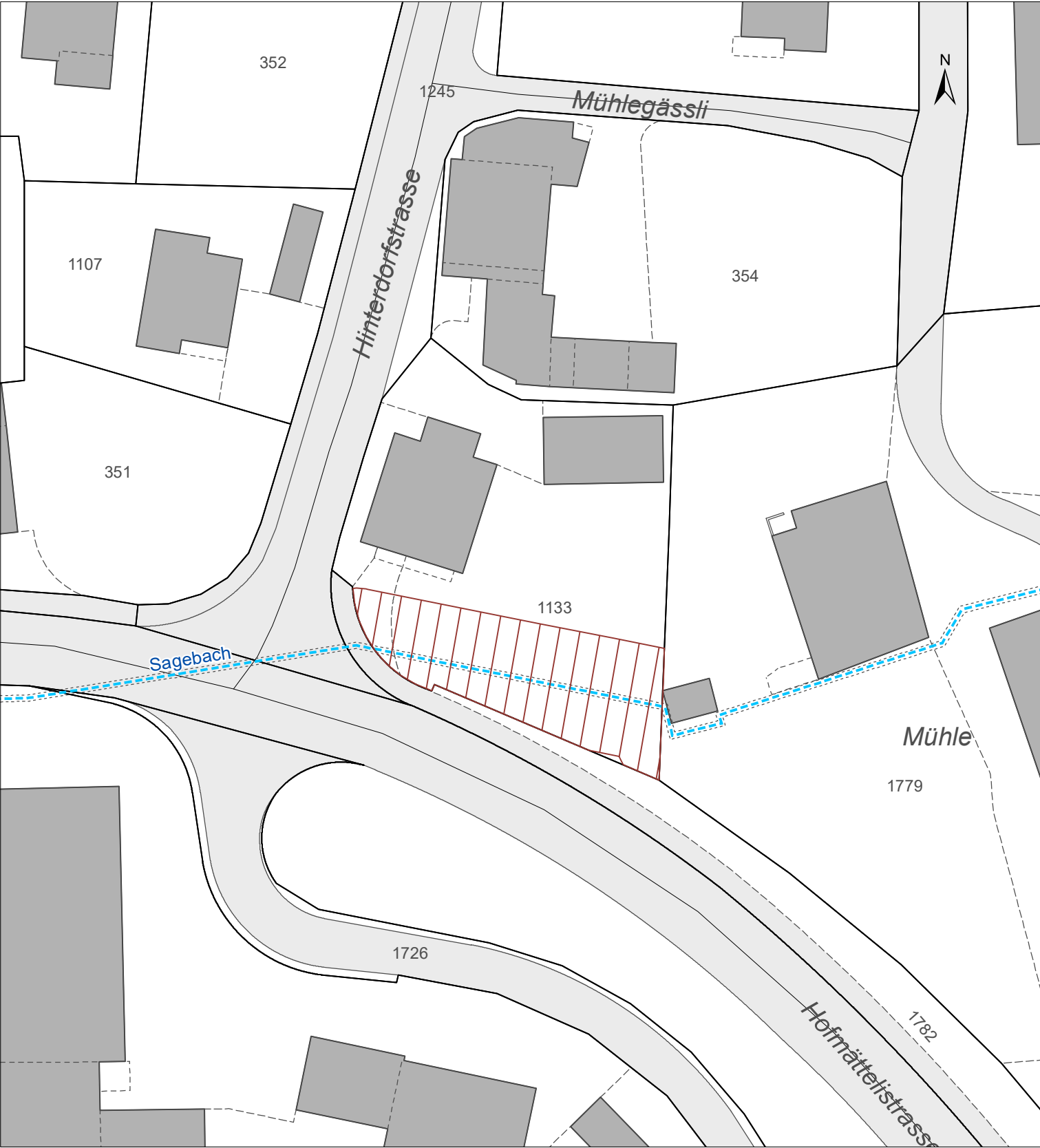


Legende (orientierend)


 Verzicht Festlegung Gewässerraum (nach Art. 41b Abs. 4 GSchV)


Ausschnitt Fließgewässerkarte Gewässerräume (Zustand nach Genehmigung)

"Neu"



Legende (orientierend)

 Verzicht Festlegung Gewässerraum (nach Art. 41b Abs. 4 GSchV)

 Fließendes Gewässer eingedolt

Gewässerraum:

Verzicht auf die Festlegung des Gewässerraumes für den Sagenbach nach Art. 41b Abs. 4 GSchV.