








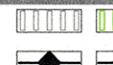





Gemeinderat / ohne Änderung bewilligt  
18. Dez. 2017  
Namens des Einwohnergemeinderates  
Der Gemeindepräsident: Der Gemeindevizepräsident:

Kommunaler Verkehrsrichtplan  
Einwohnergemeinde Alpach



Planausschnitt: Alpach und Alpachstad, MIV  
Behördenverbindliche Genehmigung

Datum: 18.12.2017 / Version 1.5 / Mst.: 1 : 6'000

Legende	
Die Einteilung der Strassen in die jeweiligen Klassen erfolgt nach der Funktion im Strassennetz gemäss den VSS-Normen. Sie korrespondiert nicht mit dem bestehenden Strassenkennzeichnungssystem.	
Die Strassen sind in die folgenden Klassen eingeteilt:	
Verkehr	
Ausgangspunkt	Endpunkt
	Hochleistungsstrasse (HLS; offene Strecke / Tunnel)
	Hauptverkehrsstrasse (HVS; offene Strecke / Tunnel)
	Verbindungsstrasse (VS)
	Sammelstrasse (SS)
	Endleistungsstrasse (ES)
	Anschlusspunkt neue Endleistungsstrasse (NEB; Einzugsbereich)
	Unfall-Knoten
	Anpassung Eintritte
	Strassenverengung für MIV (Aufhebung Verbindung / Anschluss)
	Strassenverengung
	Verkehrsbehinderung, anlasspunktierter Strassenabschnitt
	Bahnlinie / Bahnhof / Haltestelle
	Blue Verkehrsstrasse
	Kantonale Verkehrsstrasse
	Kommunale Verkehrsstrasse
	Kommunale Feste und Wanderwege
	Kommunale Fussgänger- und Radweg
	Verengung / Querschnitt für Fussgänger
	Planungsstrasse